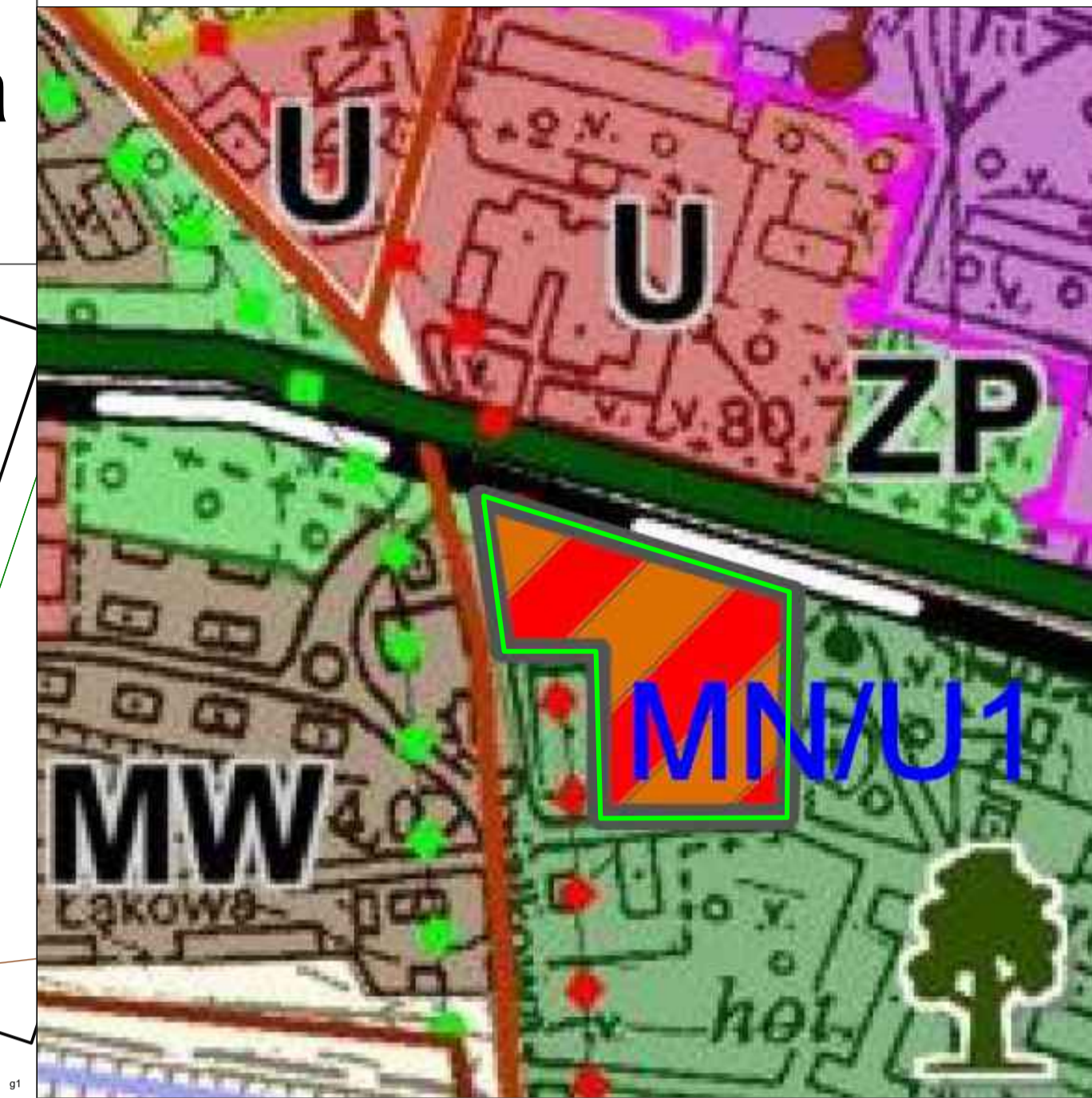




Miejscowy plan zagospodarowania przestrzennego dla części terenów w obrębie gedyzyjnym Manieczki, gmina Brodnica

Wyrys ze studium uwarunkowań i kierunków zagospodarowania przestrzennego gminy Brodnica

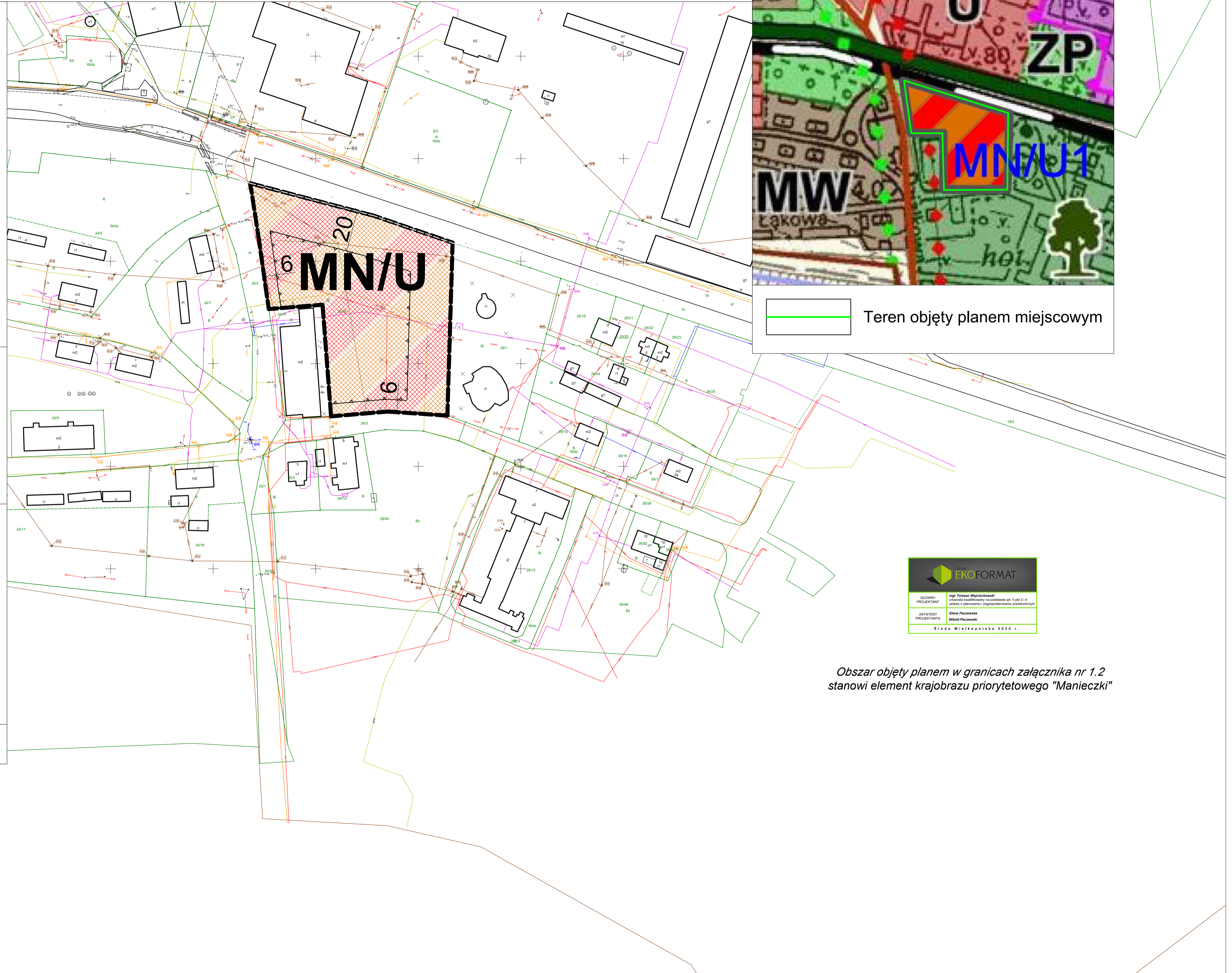


OZNACZENIA: USTALENIA PLANU

- Granica obszaru objętego planem
- Linia rozgraniczająca tereny o różnym przeznaczeniu lub różnych zasadach zagospodarowania
- Nieprzekraczalne linie zabudowy
- MN/U Teren zabudowy mieszkaniowej jednorodzinnej z usługami

TREŚĆ INFORMACYJNA PLANU

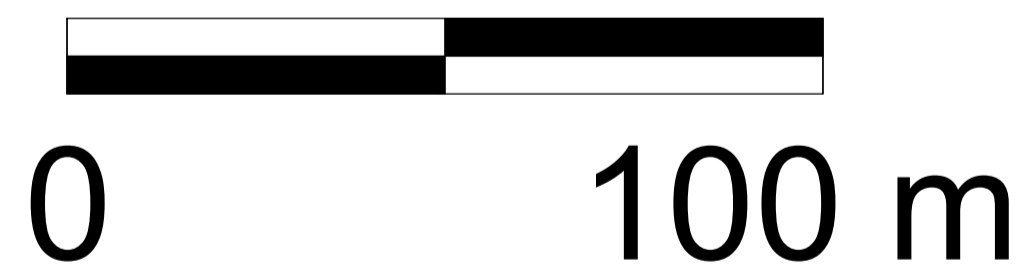
- Wymiary [m]
- Granica terenu zamkniętego



Teren objęty planem miejscowym

Załącznik nr 1.2
do uchwały Nr .../.../2024
Rady Gminy Brodnica
z dnia 2024 r.

Skala 1:1000



Środa Wielkopolska 2024 r.



Obszar objęty planem w granicach załącznika nr 1.2 stanowi element krajobrazu priorytetowego "Manieczki"