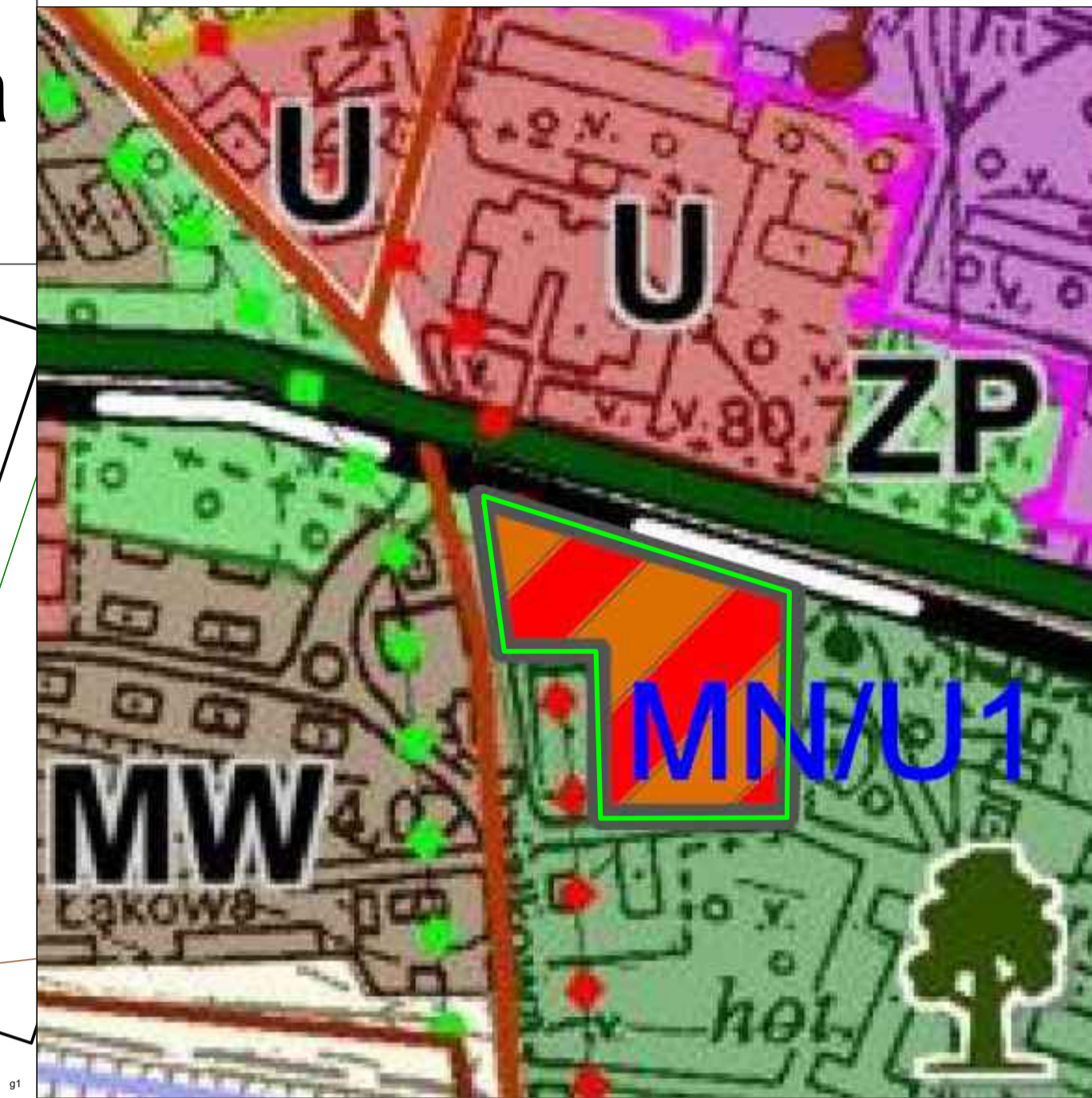




# Miejscowy plan zagospodarowania przestrzennego dla części terenów w obrębie geodezyjnym Manieczki, gmina Brodnica

Wyrys ze studium uwarunkowań i kierunków zagospodarowania przestrzennego gminy Brodnica



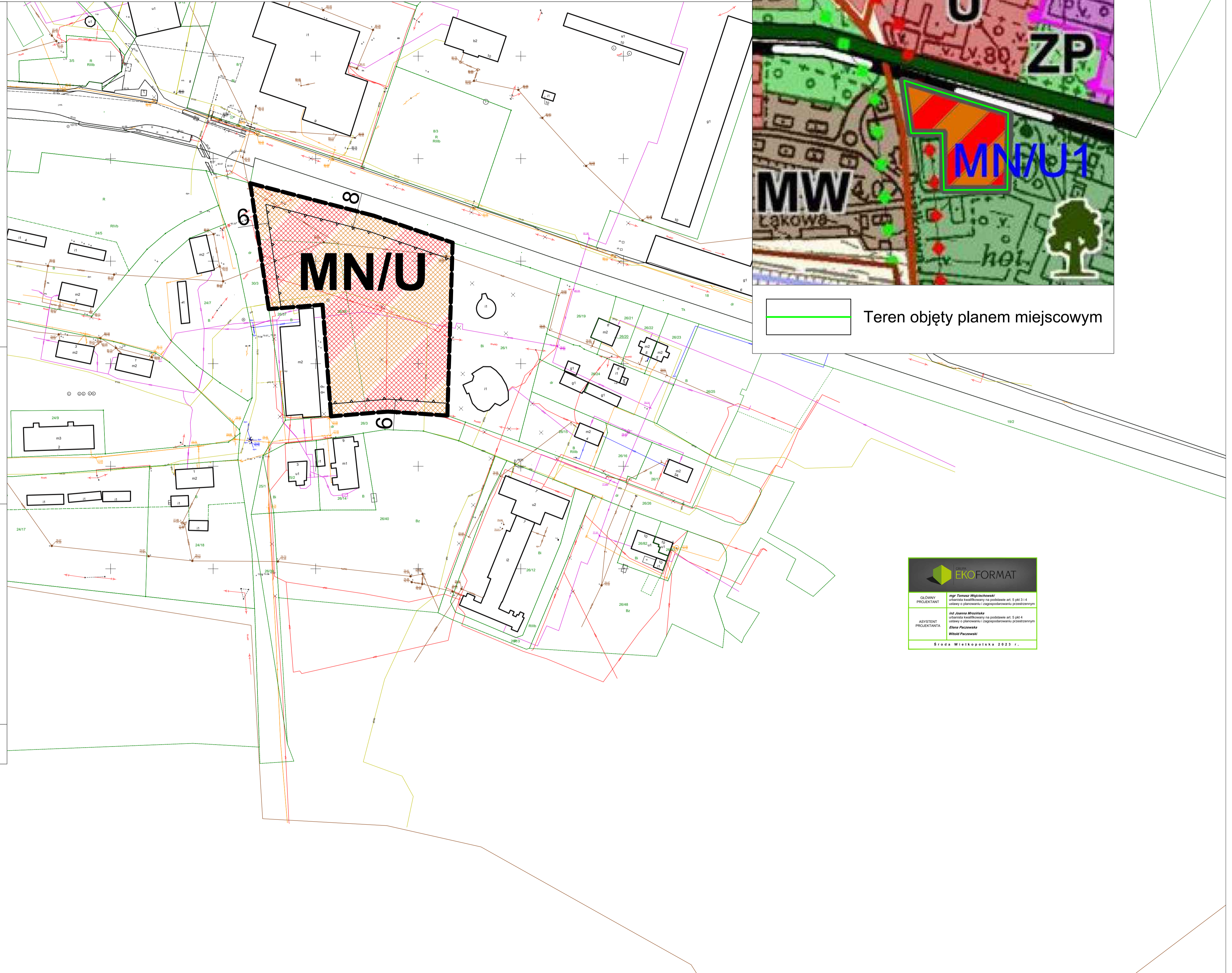
## OZNACZENIA:

### USTALENIA PLANU

- Granica obszaru objętego planem
- Linia rozgraniczająca tereny o różnym przeznaczeniu lub różnych zasadach zagospodarowania
- Nieprzekraczalne linie zabudowy
- Teren zabudowy mieszkaniowej jednorodzinnej z usługami

### TREŚĆ INFORMACYJNA PLANU

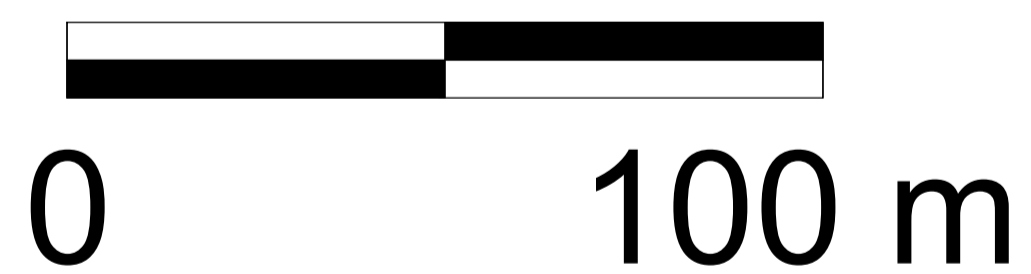
- Wymiary [m]



Teren objęty planem miejscowym

Załącznik nr 1.2  
do uchwały Nr .../.../2023  
Rady Gminy Brodnica  
z dnia ..... 2023 r.

Skala 1:1000



Środa Wielkopolska 2023 r.

GLÓWNY PROJEKTANT	mgr Tomasz Wójcicki urbanista kwalifikowany na podstawie art. 5 pkt 3 i 4 ustawy o planowaniu i zagospodarowaniu przestrzennym
ASISTENT PROJEKTANTA	mgr Anna Brzozińska urbanista kwalifikowany na podstawie art. 5 pkt 4 ustawy o planowaniu i zagospodarowaniu przestrzennym Elżbieta Piszczewska Witold Piszczewski
Środa Wielkopolska 2023 r.	